

SAN NAZARIO

2001

**P.R.G.**  
VARIANTE PARZIALE 1/2001

Aggiornamento febbraio 2001

Tav. 13.2

**ZONE SIGNIFICATIVE - FONDOVALLE**

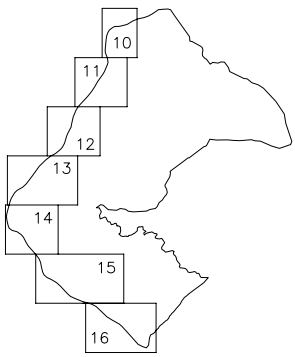
**LEGENDA**

scala 1:2000






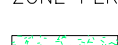

Ing. Urb. Dionisio Vianello  
Arch. Eliodoro Simonetto


PRG approvato con DGR n° 2512 del 09.05.1989  
PRG adottato con DCC n° 3 del 15.01.2001  
PRG adottato con DCC n° 12 del 23.02.2001  
PRG approvato con DGR n° 326 del 13.02.2004

QUADRO D'UNIONE






**SPAZI PUBBLICI E SERVIZI DELLA RESIDENZA - SP**



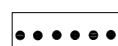

-  1 ISTRUZIONE
  -  2 INTERESSE COLLETTIVO
  -  3 ATTREZZATURE RELIGIOSE
  -  4 VERDE PUBBLICO
  -  5 IMPIANTI SPORTIVI
  -  6 PARCHEGGI
-  ESISTENTE



 DI PROGETTO

**ZONE PER ATTREZZATURE DI INTERESSE GENERALE - F**


-  1 CIMITERI
-  2 IMPIANTI TECNOLOGICI E SERVIZI SPECIALI
-  PARCO FLUVIALE

**ZONE PER LA VIABILITA'**


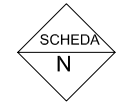
-  STRADE ESISTENTI
-  STRADE DI PROGETTO E FASCE DI RISPETTO
-  PERCORSI PEDONALI
-  ZONA FERROVIARIA

-  MINIERA - Limite area d'intervento prevista dal progetto di sistemazione ambientale
-  MINIERA - Limite autorizzazione del 1981

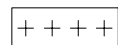




**PIANI URBANISTICI ATTUATIVI**

-  PIANI URBANISTICI ATTUATIVI CONFERMATI
- P.E.E.P.** PIANO PER L'EDILIZIA ECONOMICA E POPOLARE
- P.L.** PIANO DI LOTTIZZAZIONE





**SCHEDE NORMATIVE**

-  AMBITO DI APPLICAZIONE DI UNA SCHEDA NORMATIVA
-  SCHEDA N  
NUMERO DI INDIVIDUAZIONE DELLA SCHEDA NORMATIVA


















**VINCOLI**

-  VINCOLO CIMITERIALE
-  ZONE DI RISPETTO
-  LIMITE ZONA DI TUTELA AI SENSI DELLA L.S. 431/1985
-  VINCOLO IDROGEOLOGICO
-  ELETTRODOTTI CON TENSIONE SUPERIORE A 132 KV E FASCIA DI RISPETTO

**DISSESTI IDROGEOLOGICI - L.R. 267/98**

-  R4 IG - RISCHIO 4 (molto elevato) IDROGEOLOGICO
-  R4 ID - RISCHIO 4 (molto elevato) IDRAULICO
-  ORLI DI SCARPATE ROCCIOSE SOGGETTE A FRANE DI CROLLO
-  Aree geologicamente instabili

**LEGENDA**

-  CONFINE COMUNALE
  -  LIMITE P.A.M.A.G.
  -  LIMITE ZONA AD URBANIZZAZIONE CONTROLLATA DI FONDOVALLE OGGETTO DELLA PIANIFICAZIONE DI DETTAGLIO IN SCALA 1:2000
- ZONE TERRITORIALI OMOGENEE**
-  LIMITE ZONA TERRITORIALE OMOGENEA
  -  Z.T.O. = TIPO DI ZONA TERRITORIALE OMOGENEA  
N = NUMERO DI IDENTIFICAZIONE DELLA Z.T.O.
- ZONE PER INSEDIAMENTI RESIDENZIALI**
-  ZONE PER INTERESSE STORICO-AMBIENTALE - A1
  -  VERDE PRIVATO - A2
  -  AMBITI DI TUTELA
  -  EDIFICI DI INTERESSE STORICO-AMBIENTALE E GRADO DI PROTEZIONE
- ZONE RESIDENZIALI DI COMPLETAMENTO**
-  ZONA C/1 - RESIDENZIALE DI COMPLETAMENTO  
U.f. = 0,25 mq/mq  
U.t. = 0,35 mq/mq
- ZONE RESIDENZIALI DI ESPANSIONE**
-  ZONA C/2 - RESIDENZIALI DI ESPANSIONE  
U.t. = 0,25 mq/mq
- ZONE PER INSEDIAMENTI PRODUTTIVI D**
-  ZONA D1 - INDUSTRIA - ARTIGIANATO DI PRODUZIONE
  -  ATTIVITA' PRODUTTIVE CONFERMATE
  -  ZONA D2 - ATTREZZATURE RICETTIVE E PER IL TEMPO LIBERO
- ZONE AGRICOLE**
-  Z.T.O. E/2.1.1  
Paesaggio di fondovalle
  -  Z.T.O. E/3.1.1  
Paesaggio di fondovalle
  -  Z.T.O. E/3.1.2  
Paesaggio di fondovalle + paesaggio agrario storico